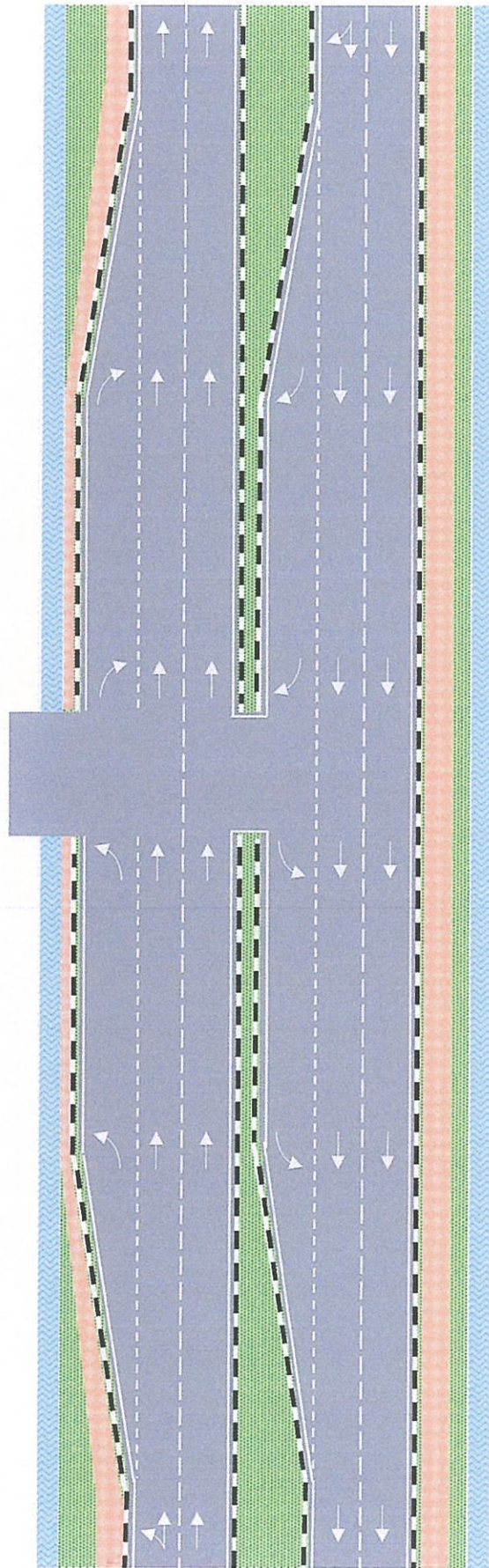


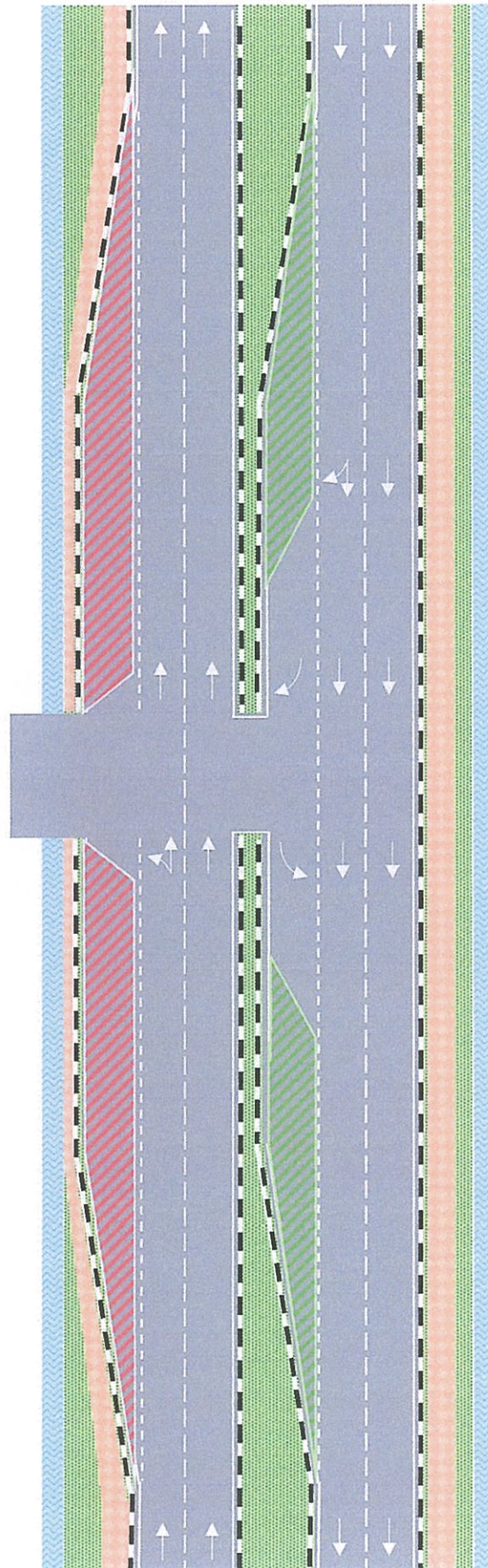


CADANGAN KERJA-KERJA PEMBAIKAN JALAN DAN LALUAN PEJALAN KAKI SEDIADA DI SEBAHAGIAN PERSIARAN SUBANG MEWAH DAN SEBAHAGIAN JALAN INDUSTRI USJ 1, SUBANG JAYA, SELANGOR DARUL EHSAN UNTUK MAJLIS BANDARAYA SUBANG JAYA.



CADANGAN KERJA-KERJA
MENAIKTARAF LALUAN PEJALAN
KAKI UNTUK PROGRAM BANDAR
BEBAS HALANGAN DI
SEBAHAGIAN PERSIARAN
SUBANG MEWAH DAN
SEBAHAGIAN JALAN INDUSTRI USJ
1, SUBANG JAYA, SELANGOR
DARUL EHSAN UNTUK MAJLIS
BANDARAYA SUBANG JAYA.

ALIRAN SEDIADA

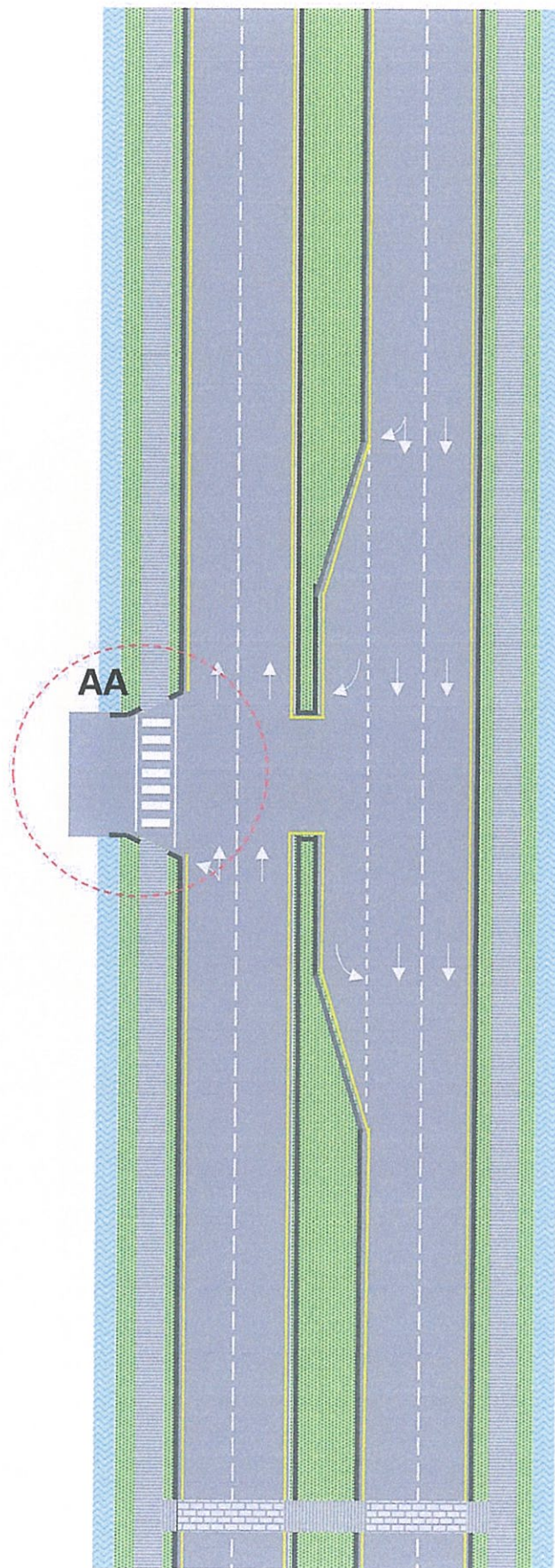


kawasan larikan merah
(lorong nyah pecut dan mula pecut)
akan dibina laluan pejalan kaki baru

kawasan larikan hijau
(lorong nyah pecut dan mula pecut)
akan dipendekkan bagi mengelakkan
kenderaan diparkir di lorong tersebut

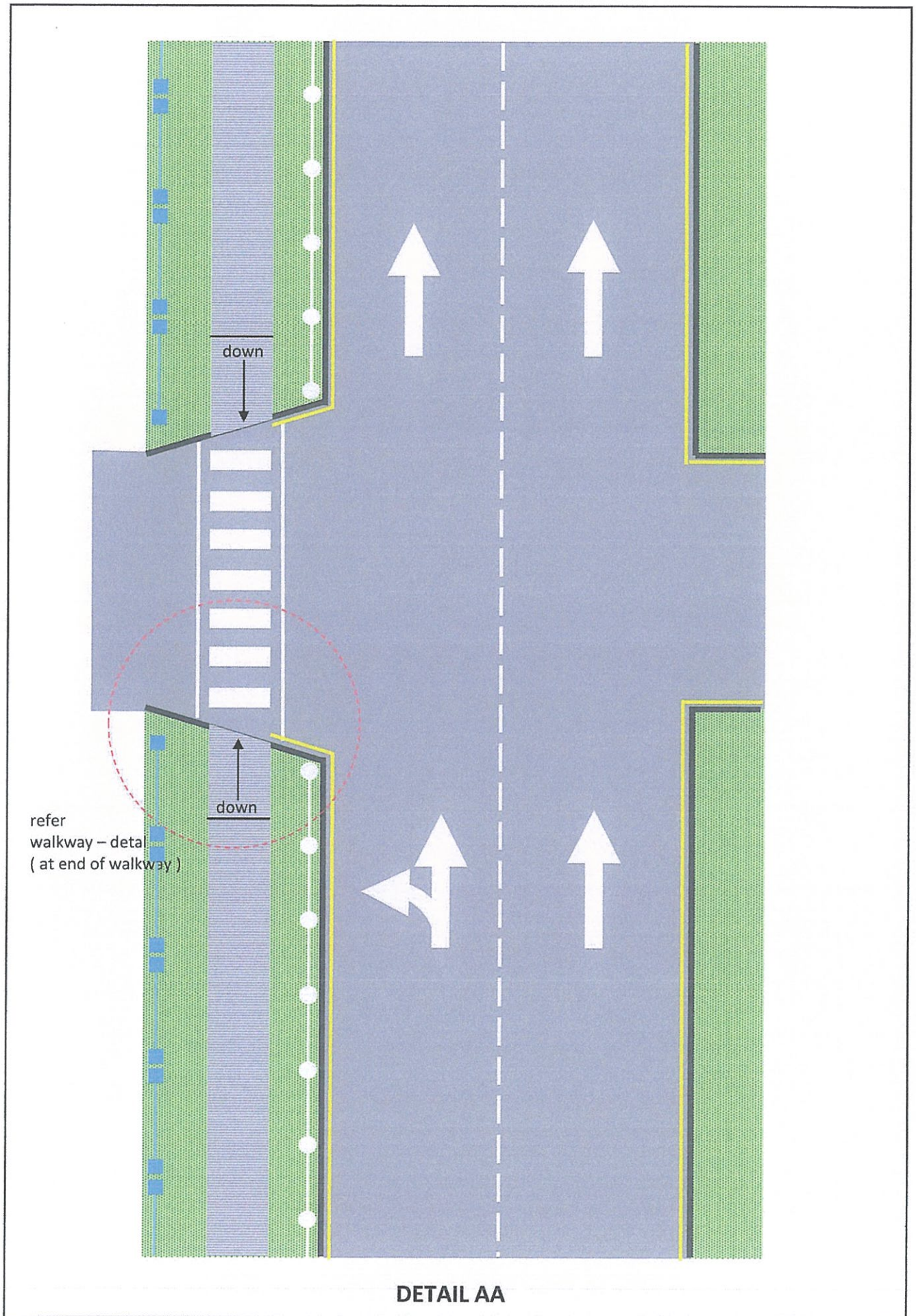
**CADANGAN KERJA-KERJA
MENAIKTARAF LALUAN PEJALAN
KAKI UNTUK PROGRAM BANDAR
BEBAS HALANGAN DI
SEBAHAGIAN PERSIARAN
SUBANG MEWAH DAN
SEBAHAGIAN JALAN INDUSTRI USJ
1, SUBANG JAYA, SELANGOR
DARUL EHSAN UNTUK MAJLIS
BANDARAYA SUBANG JAYA.**

LAKARAN KAWASAN CADANGAN



CADANGAN KERJA-KERJA
MENAIKTARAF LALUAN PEJALAN
KAKI UNTUK PROGRAM BANDAR
BEBAS HALANGAN DI
SEBAHAGIAN PERSIARAN
SUBANG MEWAH DAN
SEBAHAGIAN JALAN INDUSTRI USJ
1, SUBANG JAYA, SELANGOR
DARUL EHSAN UNTUK MAJLIS
BANDARAYA SUBANG JAYA.

REKABENTUK BARU



speed breaker :

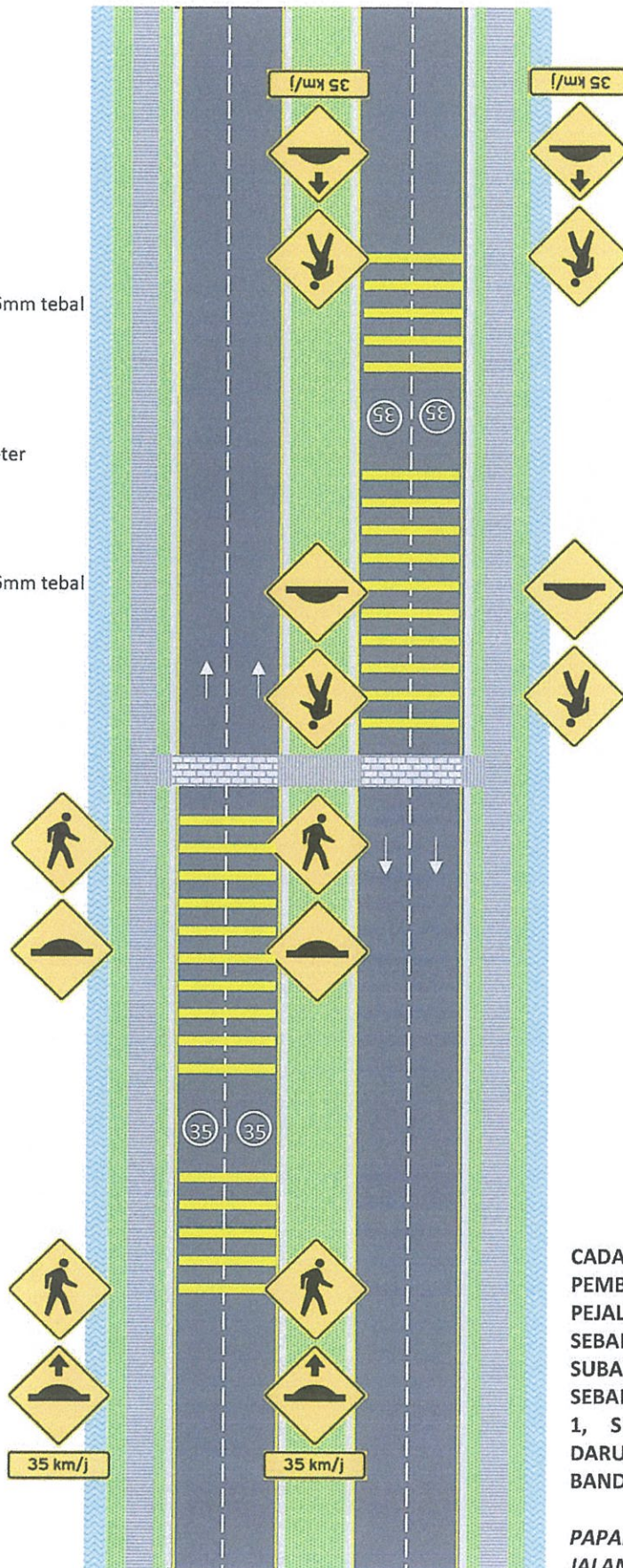
1. jenis B
2. 450mm lebar. 6mm tebal
3. 2.50m jarak
4. 5 garisan

logo hadlaju

1. warna putih
2. 1500mm diameter

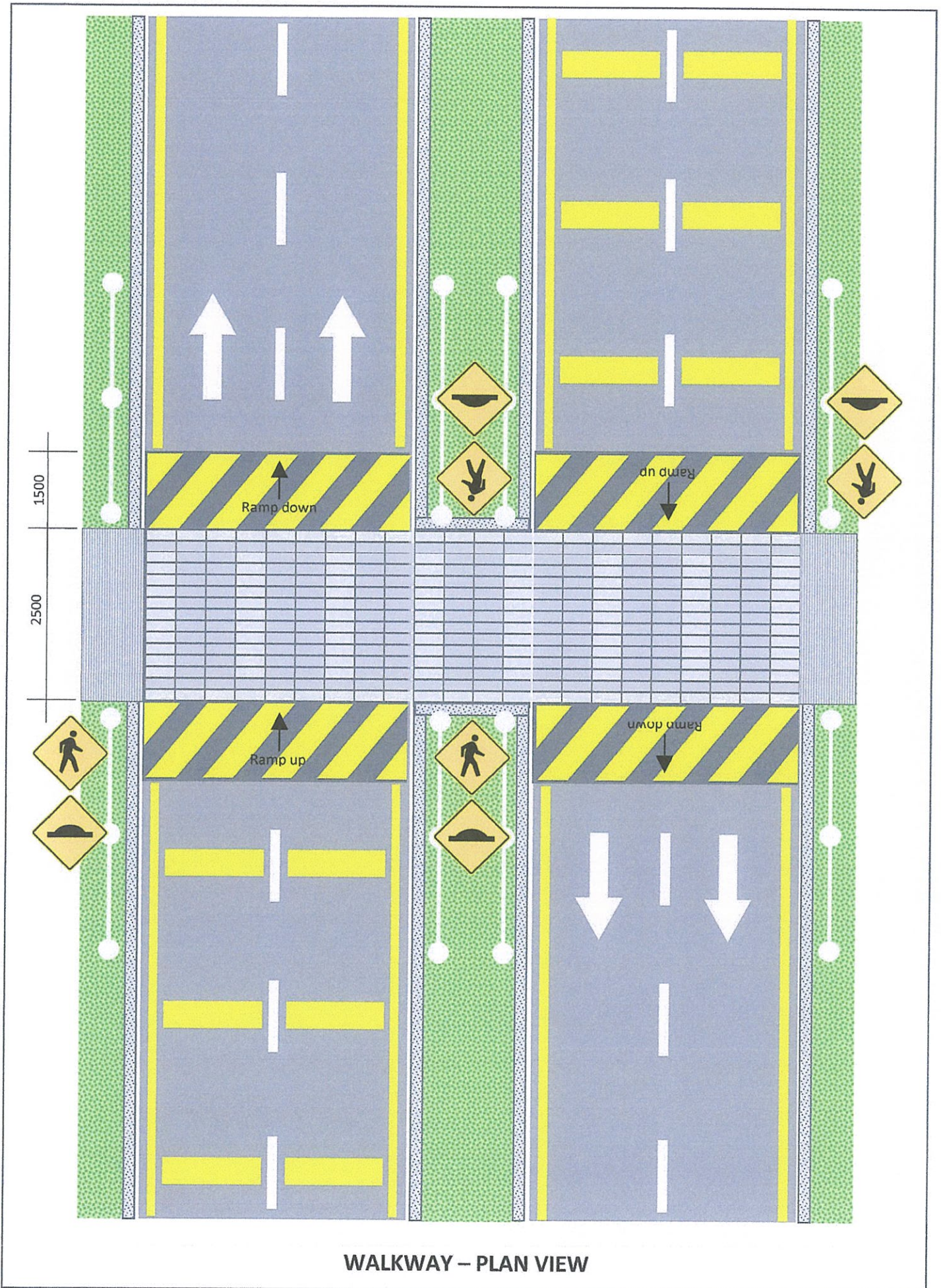
speed breaker :


1. jenis B
2. 450mm lebar. 6mm tebal
3. 2.50m jarak
4. 10 garisan



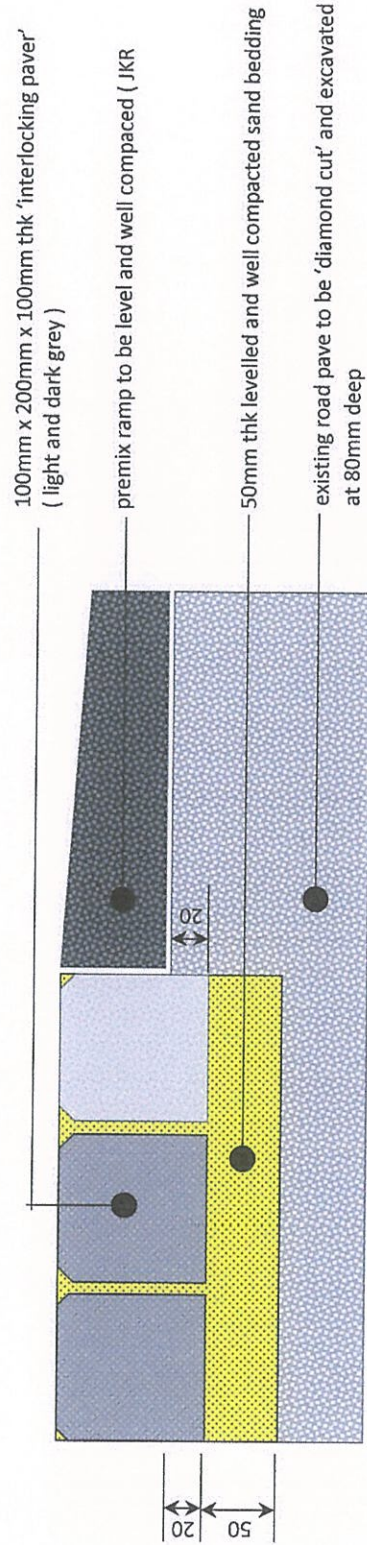
CADANGAN KERJA-KERJA PEMBAIKAN JALAN DAN LALUAN PEJALAN KAKI SEDIADA DI SEBAHAGIAN PERSIARAN SUBANG MEWAH DAN SEBAHAGIAN JALAN INDUSTRI USJ 1, SUBANG JAYA, SELANGOR DARUL EHSAN UNTUK MAJLIS BANDARAYA SUBANG JAYA.

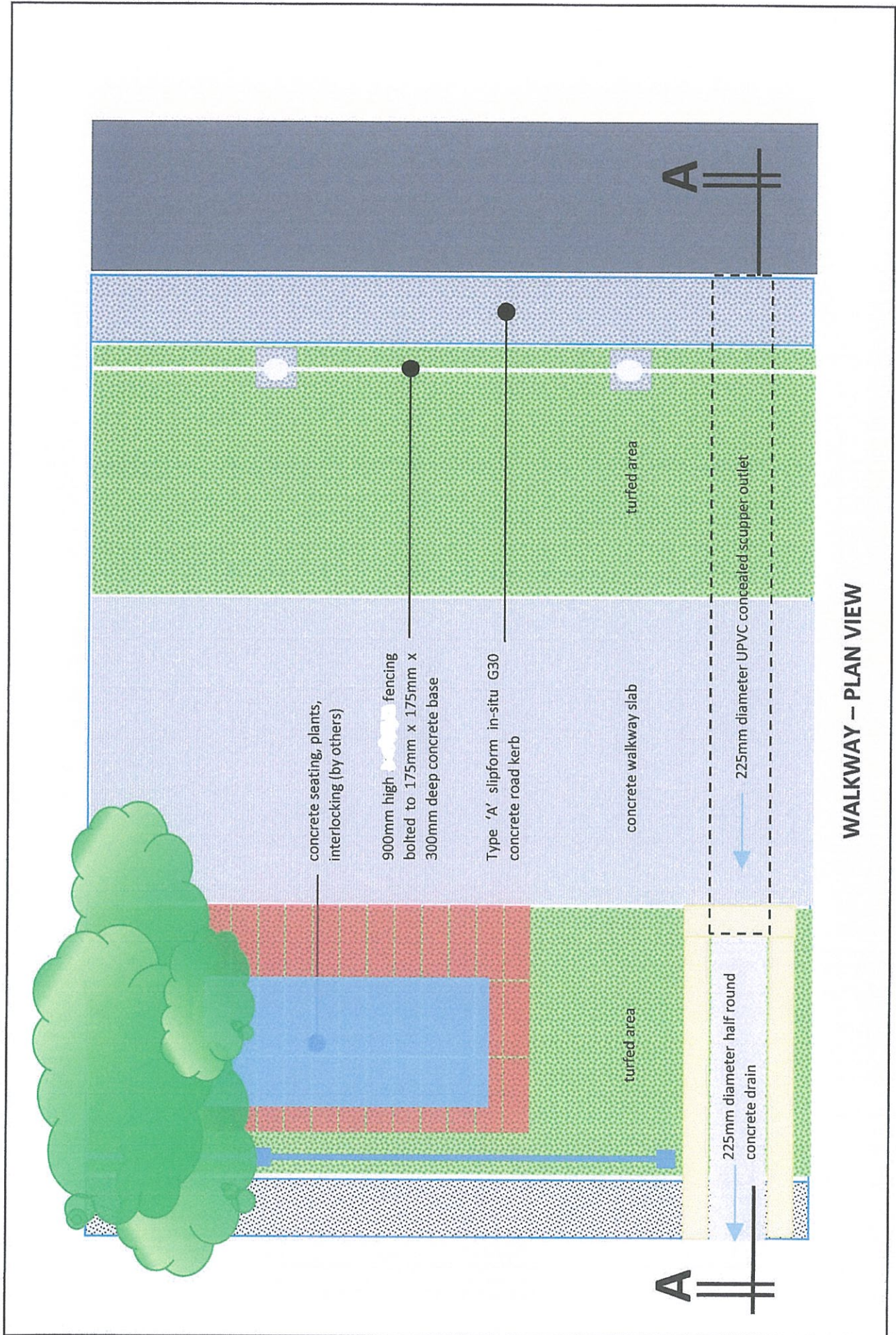
PAPANTANDA DAN GARISAN JALAN



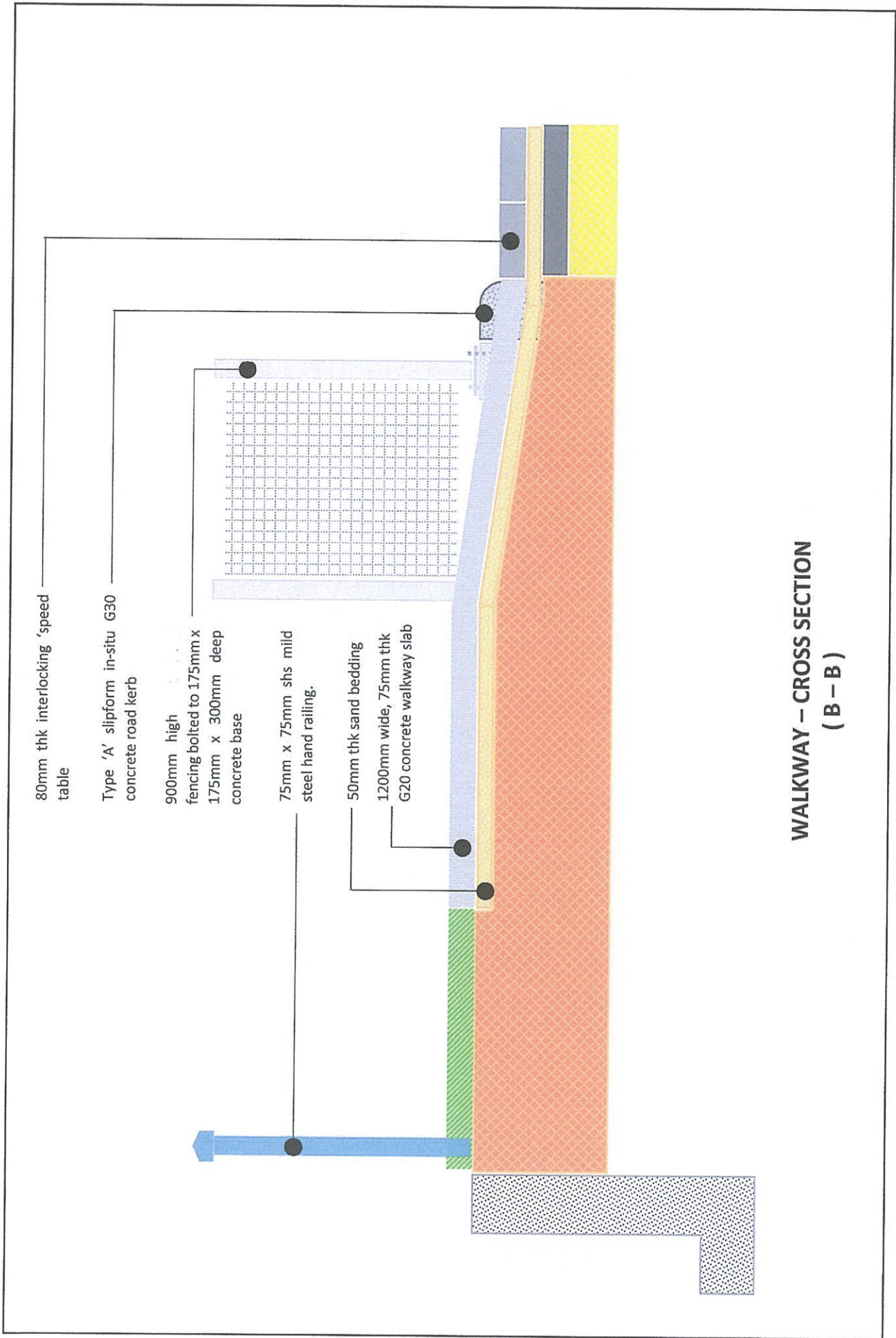


BUTIRAN SATAH HALAJU
(speed table)
(KH - B3 / 3.0)

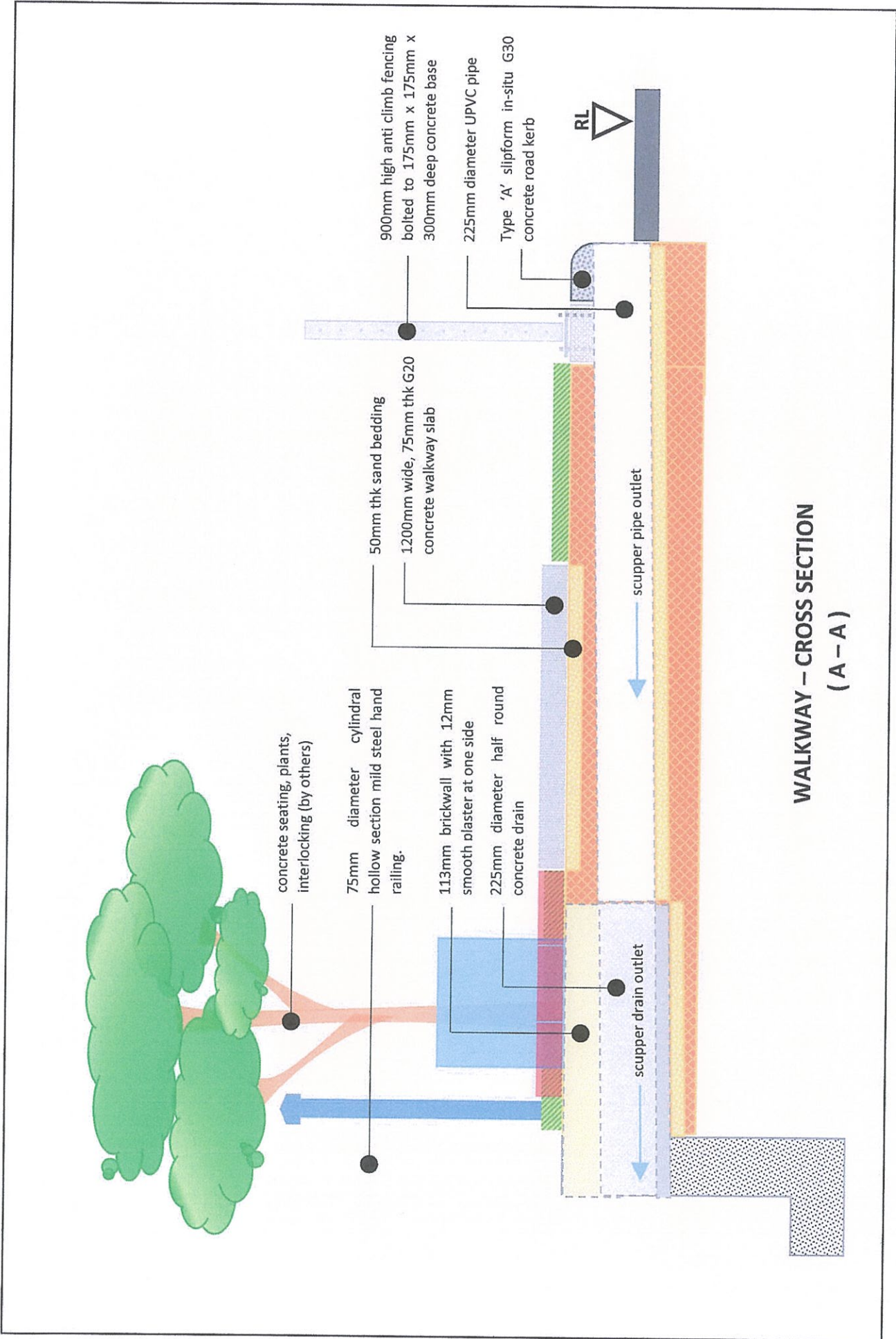


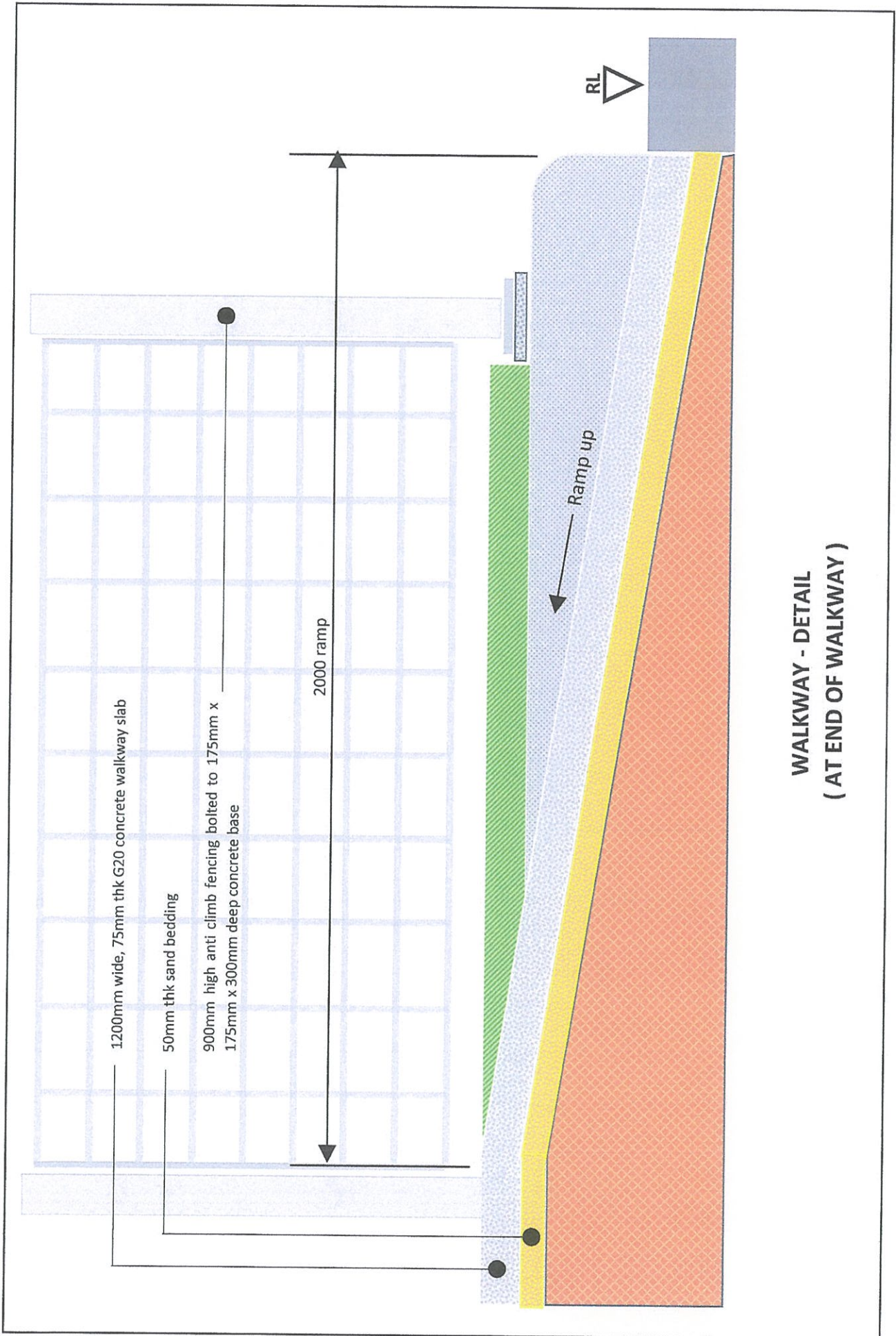


WALKWAY – PLAN VIEW

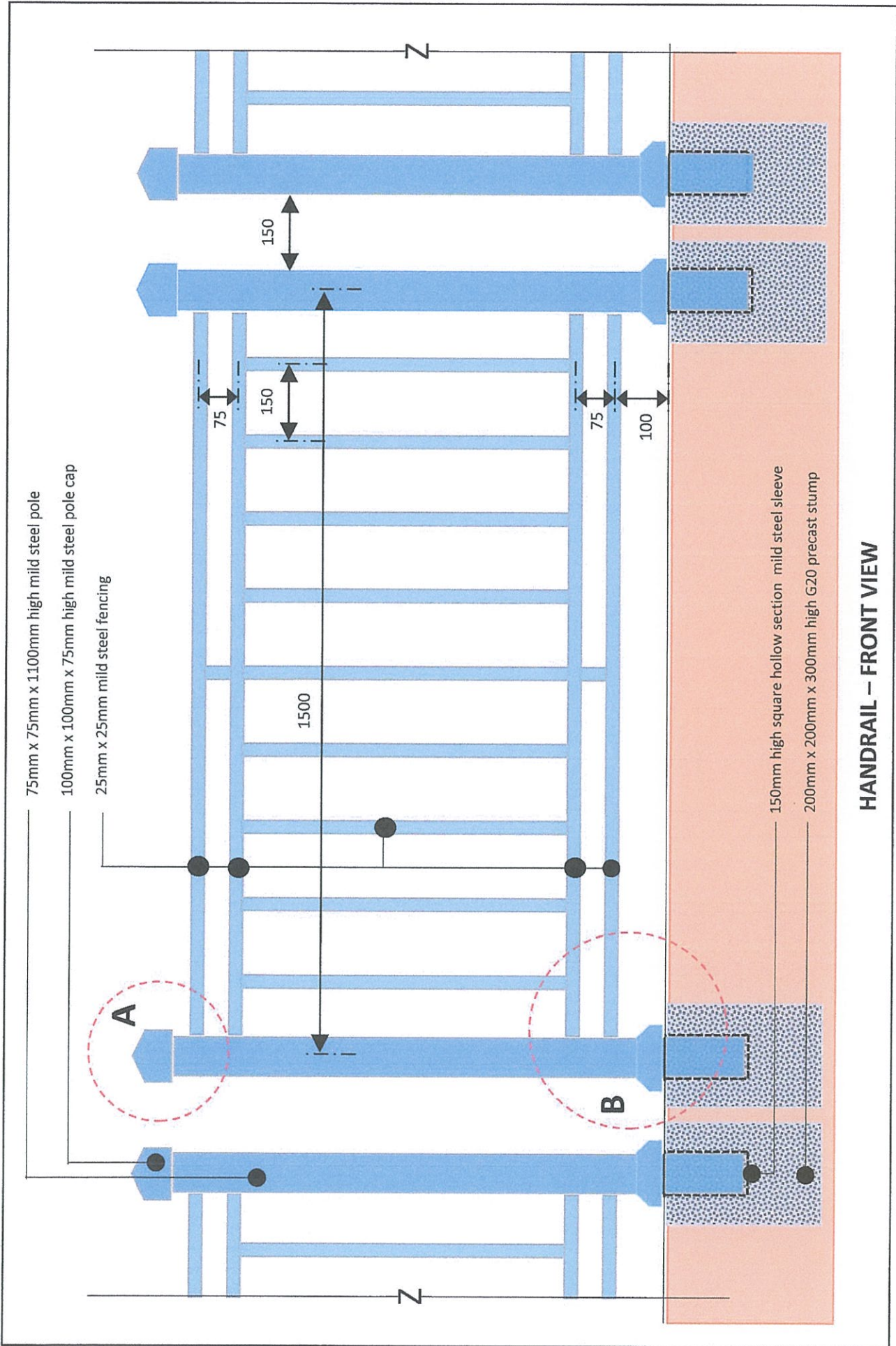


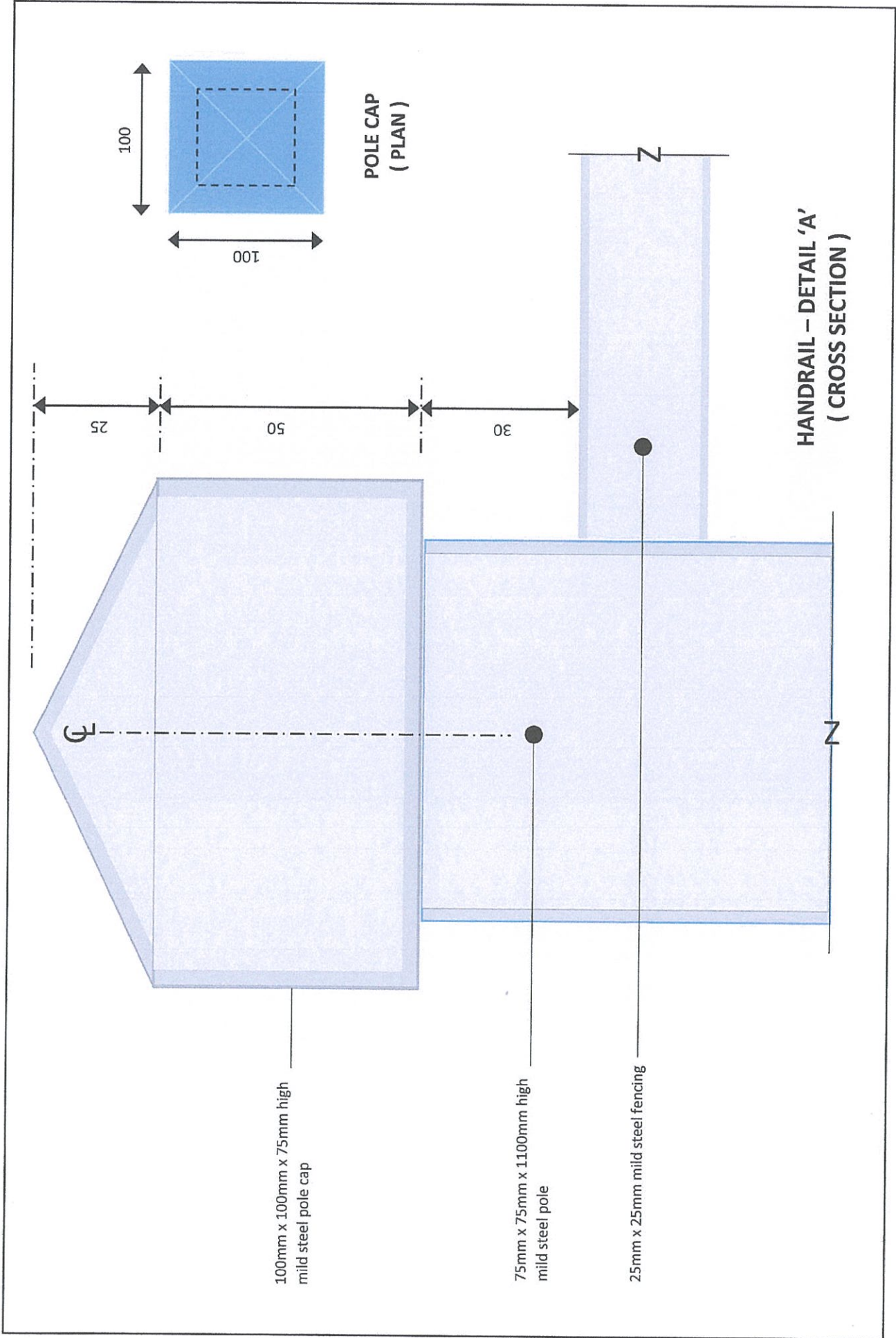
**WALKWAY – CROSS SECTION
(B – B)**

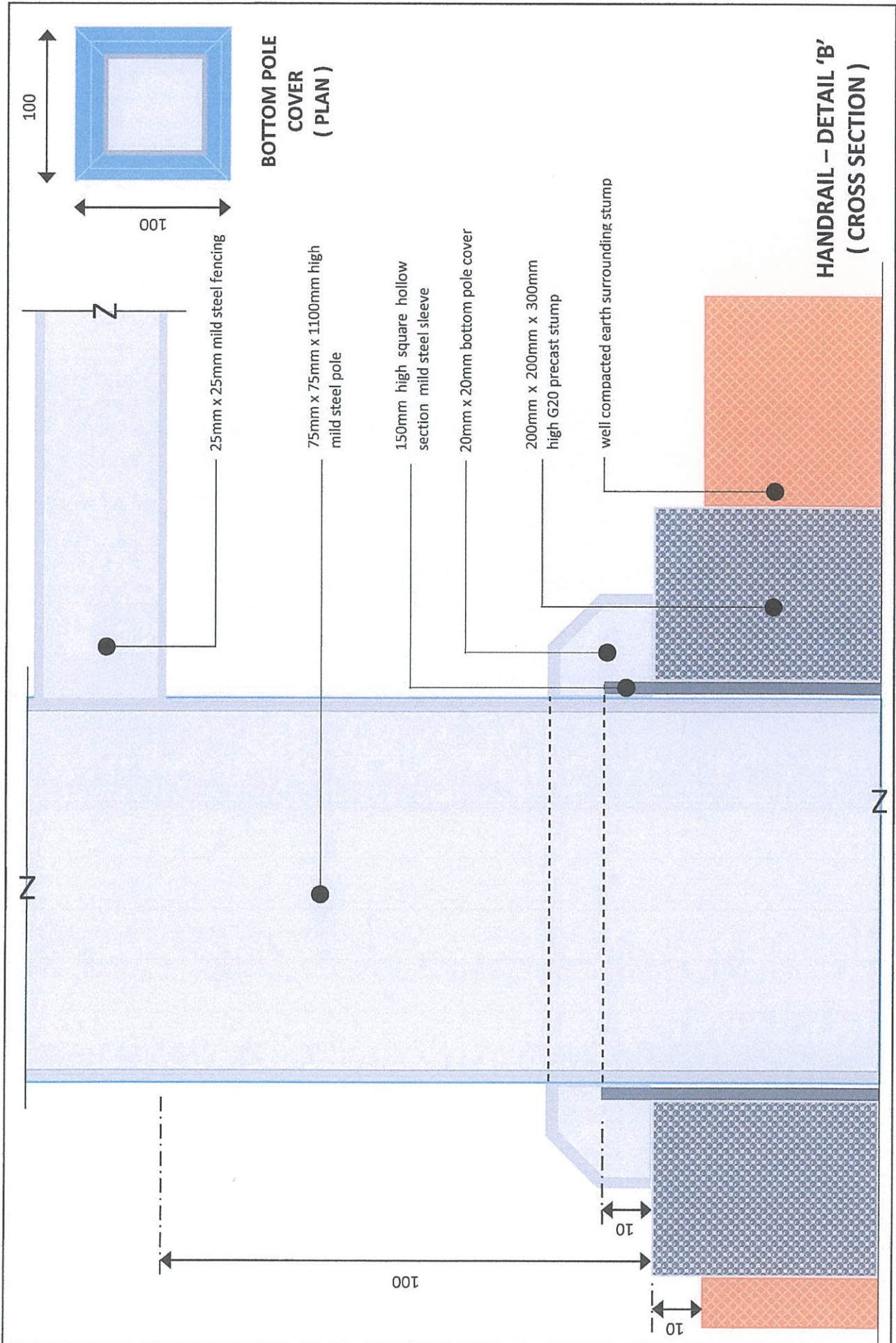


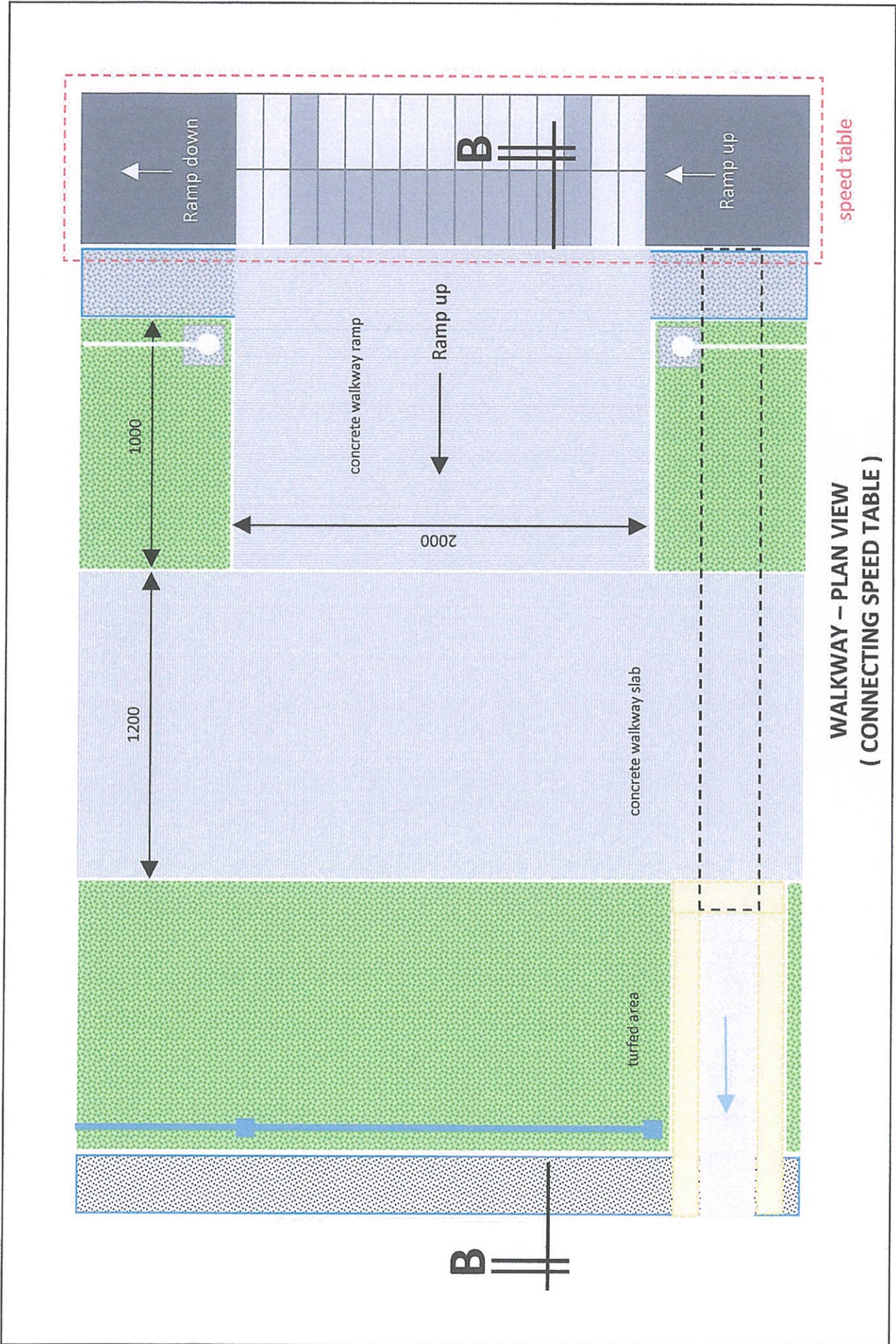


**WALKWAY - DETAIL
(AT END OF WALKWAY)**









WALKWAY – PLAN VIEW
(CONNECTING SPEED TABLE)